

<한국수자원학회 부산울산경남지회 주최>

2025년 제1회 워크숍 일정

■ 일시

- 2025년 9월 19일 (금) 13:00~18:00

■ 장소

- 경상남도 진주시 경상국립대학교 칠암캠퍼스(경상남도 진주시 동진로 33)

- 공동실험실습관 22동 컴퓨터 실습실

(1호실~5호실 중 행사 당일 건물 앞 별도 안내 예정)

■ 일정표

시 간	일 정	비 고
12:30~13:00	등록	방명록 서명
13:00~13:10	인사말	한국수자원학회 부산울산경남지회장 정우창
13:10~14:00	공간정보시스템(QGIS) 이론	기서진 교수
14:00~14:20	Break time	
14:20~16:00	공간정보시스템 실습 (프로그래밍 및 그래픽 모델러 포함)	기서진 교수
16:00~16:20	Break time	
16:20~17:50	실습 및 질의응답	기서진 교수
17:50~18:00	마무리	기념 사진 촬영

■ 준비물

- 워크숍은 전산실에서 진행되는 관계로 별도의 노트북은 필요하지 않습니다.

■ 약도 및 위치 정보



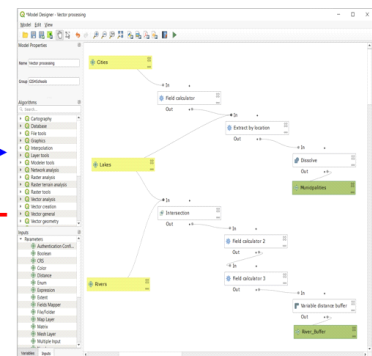
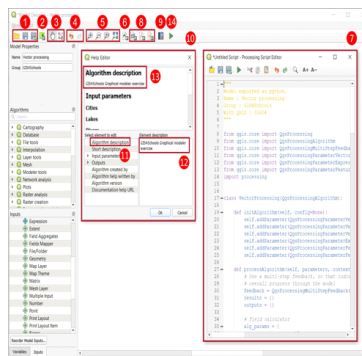
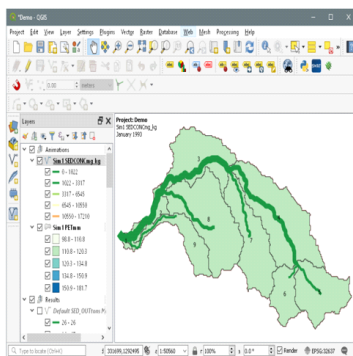
〈공동실험실습관 22동 컴퓨터 실습실〉

■ 실습 개요

QGIS

프로그래밍(스크립트 기반)

그래픽 모델러(GUI 기반)



https://swat.tamu.edu/media/nhyngvpm/qswat-manual_v20.pdf
https://gis4schools.readthedocs.io/en/latest/part2/2_6.html

〈공간정보시스템 이론 및 실습 화면 예시〉